
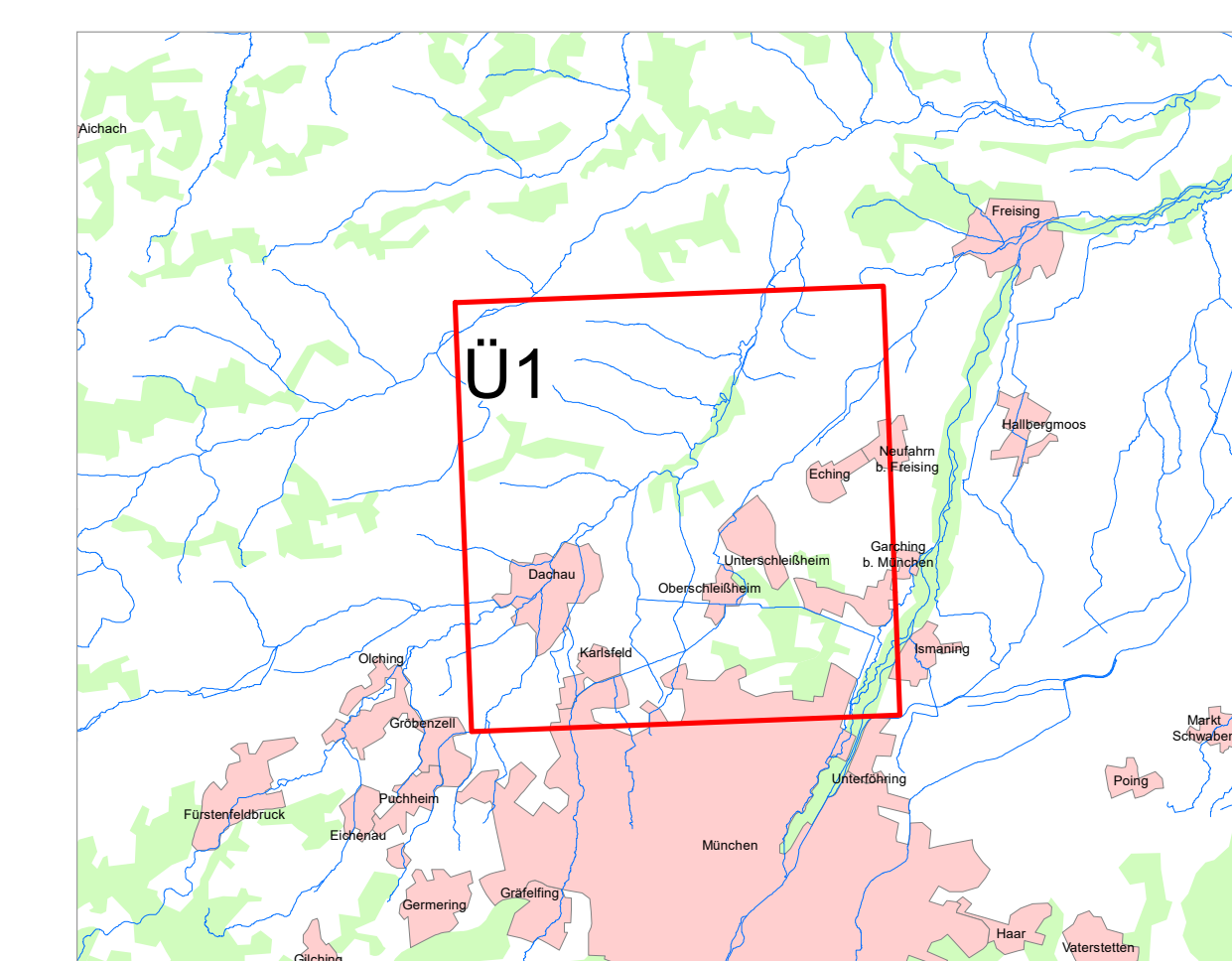




- Legende**
- vorläufig gesichertes Überschwemmungsgebiet
  - Landkreis
  - Gemeinde
  - Blattsschnitte



Geobasisdaten: Amtliches Liegenschaftskataster-Informationssystem (ALKIS) 1: 1000 Fachdaten: © Bayerische Vermessungsverwaltung 2024 Informationssystem Wasserwirtschaft		 
Vorhaben: GEW I, Schwebelbach Flussalm 0,0 - 8,6 Vorläufige Sicherung des Überschwemmungsgebiets	Anlage:  Plan-Nr.: <b>Ü1</b>	
Vorhabensträger: Landratsamt München Landkreise: München mit Stadt München und Dachau Gemeinden: Oberschleißheim, Unterschleißheim, Stadt München, Haimhausen	Ausgabe vom: 06.05.2024 Ersatz für: Ursprung:	
Maßstab: 1 : 25 000	Übersichtskarte	
<b>Wasserverwaltungsamt München</b>		Datum, Name Entwurfsverfasser: <i>S. H. 162</i> entworfen: 06.05.24, gezeichnet Datum 06.05.2024 Unterschrift: geprüft: 06.05.24, Geier